



PREFEITURA MUNICIPAL DE SANTA LUZIA
Secretaria Municipal de Segurança Pública, Trânsito e Transportes

ESTUDO TÉCNICO PARA OPERAÇÃO DOS RADARES - RESOLUÇÃO Nº 798/2020 DO CONTRAN
ANEXO I- LEVANTAMENTO TÉCNICO - CONTROLADOR DE VELOCIDADE: ESTUDO TÉCNICO
PARA O LOCAL DE INSTALAÇÃO DOS EQUIPAMENTOS

1 – IDENTIFICAÇÃO DO ÓRGÃO OU ENTIDADE COM CIRCUNSCRIÇÃO SOBRE A VIA:

Razão Social	Secretaria Municipal de Segurança Pública, Trânsito e Transportes
CNPJ	18.715.409/0001-50
Município/UF	Santa Luzia / Minas Gerais
Data início da operação	

2 – CARACTERÍSTICAS DO LOCAL/TRECHO DA VIA:

Endereço: Av. Brasília, nº 3.140		Município: Santa Luzia / MG			
Coordenadas Geográficas:		Latitude: -19.786563°	Longitude: -43.919317°		
Quantidade de Faixas Fiscalizadas: 02		VMD: 13.988			
Faixa	Via	Sentido	Município > Município	Geometria	
Fx1	Pista Principal	Crescente (SC)	Belo Horizonte > Santa Luzia	Plano	Tangente
Fx2	Pista Principal	Crescente (SC)	Belo Horizonte > Santa Luzia	Plano	Tangente
Classificação Via Urbana: Arterial		Tipo de Pista: Pista Dupla			
Trânsito de Vulneráveis:	<input checked="" type="checkbox"/> Crianças		<input checked="" type="checkbox"/> Ciclistas		
	<input type="checkbox"/> Pessoa com Deficiência		<input type="checkbox"/> Veículos não motorizados		
	<input checked="" type="checkbox"/> Pedestres		<input type="checkbox"/> Trânsito de animais selvagens		
	Outros:				
Obras de Arte:	<input type="checkbox"/> Passarela		<input type="checkbox"/> Ponte		
	<input type="checkbox"/> Passagem subterrânea		<input type="checkbox"/> Pórtico		
	<input type="checkbox"/> Viaduto		<input type="checkbox"/> Linha Férrea		
	Outras:				



PREFEITURA MUNICIPAL DE SANTA LUZIA
Secretaria Municipal de Segurança Pública, Trânsito e Transportes

ESTUDO TÉCNICO PARA OPERAÇÃO DOS RADARES - RESOLUÇÃO Nº 798/2020 DO CONTRAN
ANEXO I- LEVANTAMENTO TÉCNICO - CONTROLADOR DE VELOCIDADE: ESTUDO TÉCNICO
PARA O LOCAL DE INSTALAÇÃO DOS EQUIPAMENTOS

3 – VELOCIDADE:

Velocidade Regulamentada para o local ou trecho de instalação do equipamento (Km/h): 60 km/h

Data: 28/10/2024

4 – POTENCIAL DE RISCO NO LOCAL

Descrição dos fatores de risco:

- Próximo a área residencial;
- Supermercado que atrai o fluxo de pessoas.

Histórico descritivo das medidas de engenharia adotadas antes de instalação do equipamento:

Reforço de Sinalização.

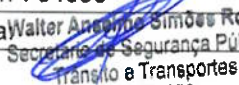
Outras informações julgadas necessárias:

Não há.

5 – AUTORIDADE DE TRÂNSITO COM CIRCUNSCRIÇÃO SOBRE A VIA:

Nome: Walter Anselmo Simões Rocha

Matrícula nº: 34653

Assinatura: 
Walter Anselmo Simões Rocha
Secretaria de Segurança Pública,
Trânsito e Transportes
Mat: 34.653



PREFEITURA MUNICIPAL DE SANTA LUZIA
Secretaria Municipal de Segurança Pública, Trânsito e Transportes

ESTUDO TÉCNICO PARA OPERAÇÃO DOS RADARES - RESOLUÇÃO Nº 798/2020 DO CONTRAN
ANEXO I- LEVANTAMENTO TÉCNICO - CONTROLADOR DE VELOCIDADE: ESTUDO TÉCNICO
PARA O LOCAL DE INSTALAÇÃO DOS EQUIPAMENTOS

RELATÓRIO FOTOGRÁFICO



Foto 01 – Sentido Crescente

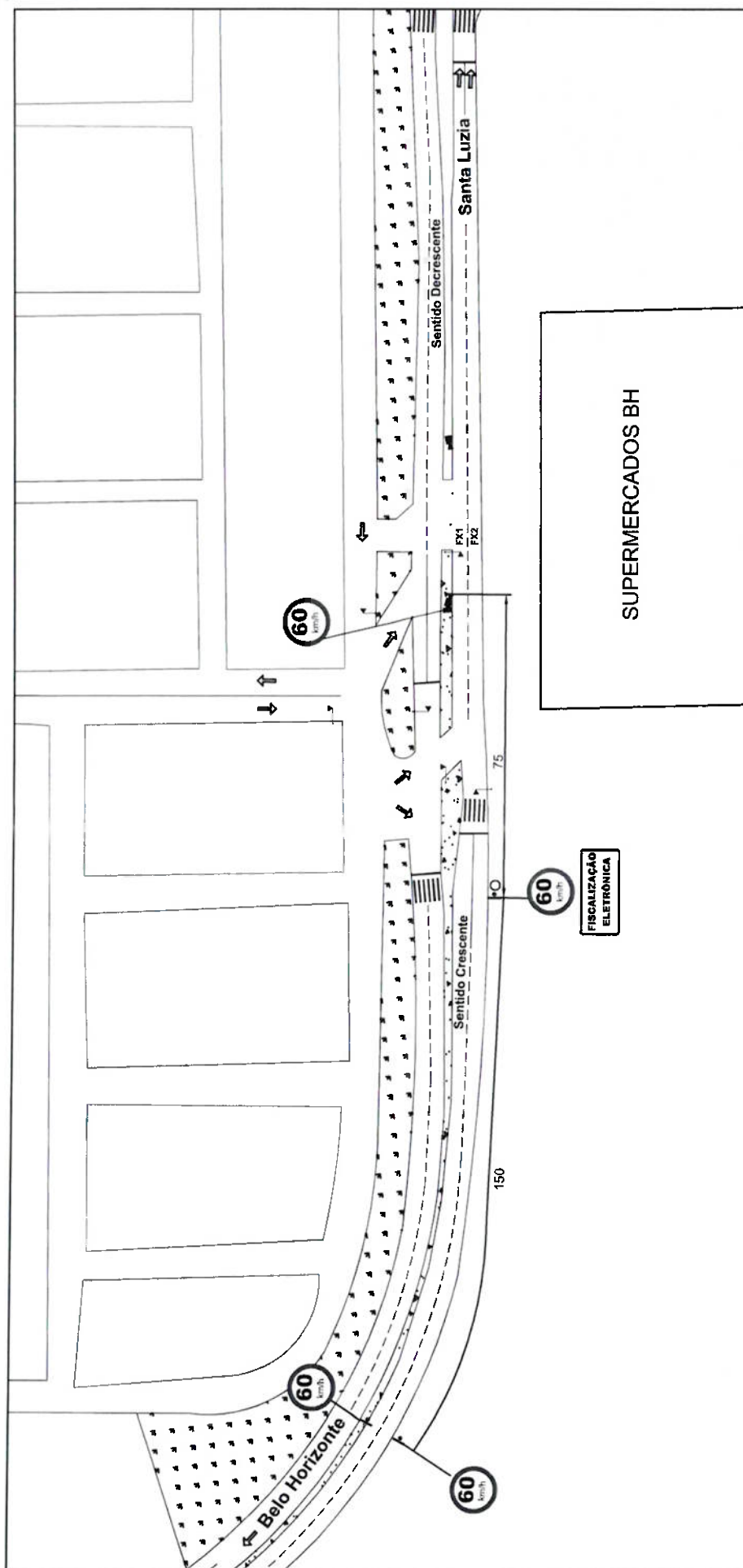



PREFEITURA MUNICIPAL DE SANTA LUZIA
Secretaria Municipal de Segurança Pública, Trânsito e Transportes

ESTUDO TÉCNICO PARA OPERAÇÃO DOS RADARES - RESOLUÇÃO Nº 798/2020 DO CONTRAN
ANEXO I- LEVANTAMENTO TÉCNICO - CONTROLADOR DE VELOCIDADE: ESTUDO TÉCNICO
PARA O LOCAL DE INSTALAÇÃO DOS EQUIPAMENTOS

VISTA AÉREA DO LOCAL ANTES DA INSTALAÇÃO





 <p>PREFEITURA SANTA LUZIA</p>	PREFEITURA MUNICIPAL DE SANTA LUZIA				
	LEVANTAMENTO TÉCNICO PARA OPERAÇÃO DOS RADARES				
	INSTALAÇÃO CONTROLADORES FIXOS DE AVANÇO DE SINAL VERMELHO + MÓDULO DE PARADA SOBRE FAIXAS DE PEDESTRES - CROQUI				
	LOCAL DO EQUIPAMENTO			COORDENADAS GEOGRÁFICAS	
	Av. Brasília, n° 3.140 - Santa Luzia/MG				
<p>EMPRESA</p> <p>SITRAN SINALIZAÇÃO DE TRÂNSITO INDUSTRIAL LTDA.</p>	TIPO DO EQUIPAMENTO		MARCA		MODELO
	AVANÇO DE SINAL VERMELHO + PARADA SOBRE FTP		PERKONS		SMARTPK
			Latitude		Longitude
			-19.786563°		-43.919317°